
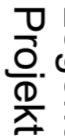


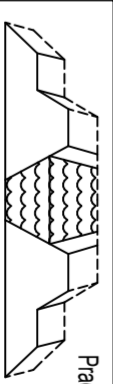
MAPA DO CELÓW PROJEKTOWYCH
w skali 1:500

Województwo: opolskie
Powiat: opolski
Gmina: 160912_2, Tulowice
Obwód: 0005 Tulowice
Karta mapy: 6
Dzielniki : 190/3, 190/8, 191/3
Gdzie mapy: 473,242,033, 034, 082
Układ współrzędnych: 2000
GK-16840, 1.54.2017
Nie sprawdzano słuszności dzielek
Aktualizacja na 24.02.2017r.
Wykonawca: Geodezja BIM Spółka z o.o.
45-061 Opole
ul. Katowicka 39
Tel: 77 550 88 05

GEODETA UPRAWNIENY
INŻ. BARBARA TRZEMIELEWSKA
Nr upr. 17949

Poswiadcza się za niniejszy dokument, że jest zgodny z rzeczywistością w wyniku prac geodezyjnych i kartograficznych których rezultaty zawiera operat techniczny wpisany do ewidencji kartograficznej, którego rezultaty zawiera operat techniczny kartograficznego	Stacja Opolski
Organ prowadzący parafowany	P-1609.2017.9CG
Identyfikator ewidencyjny materiału	2017-04-18
zakończony - operat techniczny	Z up. STAROSTY
Data wpisania operatu technicznego do ewidencji materiałowej	Krzysztof Kinnik
Intg, razwisko i podpis osoby reprezentującej organ	Inspektor

Legenda:
 Projektowana nawierzchnia z
 kostki brukowej betonowej 6cm

 Pracownia Projektowa "HYDROTECHNIKA" - Katarzyna Pawlikowska 45-643 Opole ul. Oświęcimska 88/9 e-mail: hydrotechnika.opole@interia.pl tel. 669-507-303	Investor	GININA TULOWICE ul. Szkoła 1, 49-130 Tulowice
	Nazwa opracowania	Budowa infrastruktury turystycznej, rekreacyjnej i odpoczynkowej w formie ścieżki pieszko-rowerowej, pomostu oraz nabrzeża do cumowania łodzi przy stawie "Tulnik" w Tulowicach Małych w zakresie przebudowy pomostu stalowego
Stadium opracowania	Projekt wykonawczy	
Nazwa rysunku	Projekt zagospodarowania terenu	Data: grudzień 2017 Skala: 1:500 Nr rys.: 1
Projektował:	inż. Henryk Wójcik upr. Nr 250186Op	Podpis:
As. Projektanta	mgr inż. Jacek Pawlikowski	Podpis: