

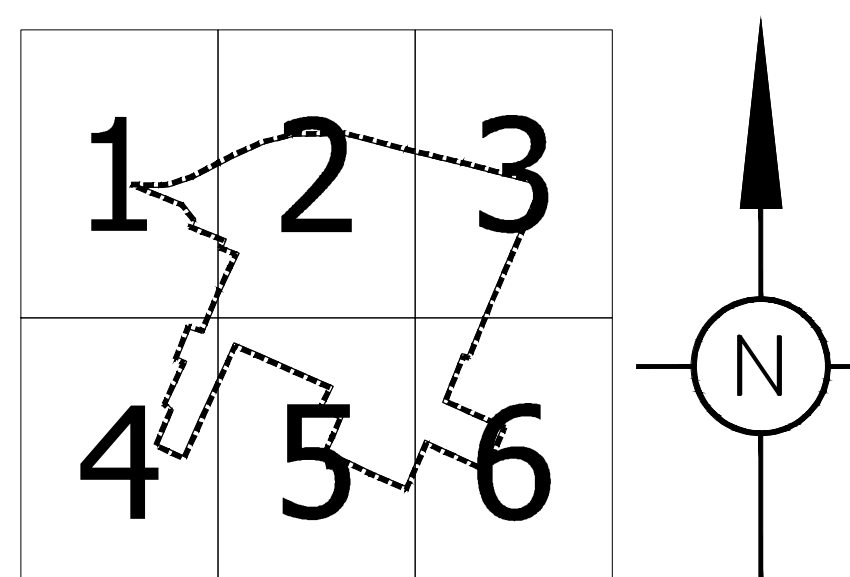
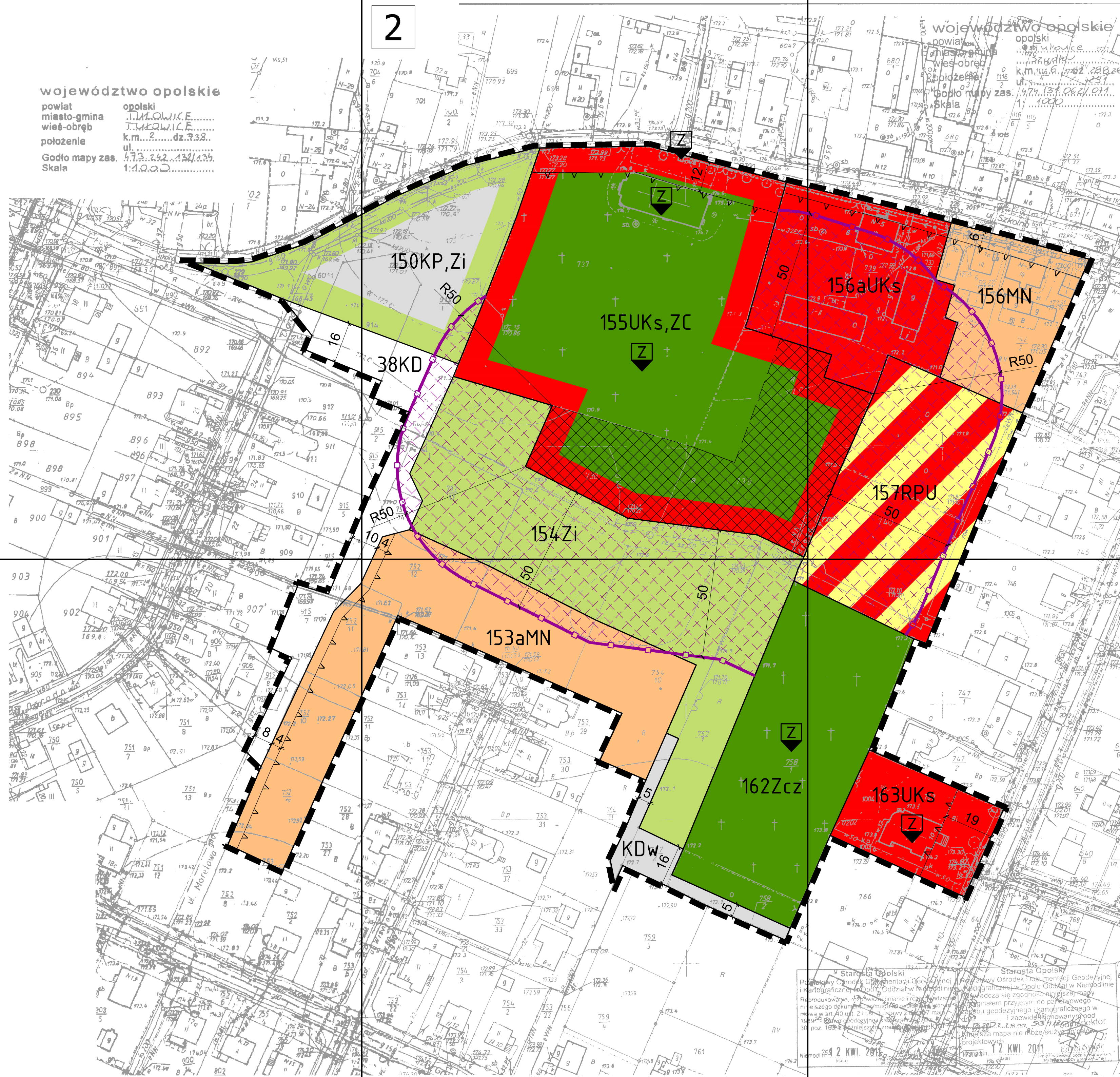
ZMIANA MIEJSCOWEGO PLANU ZAGOSPODAROWANIA PRZESTRZENNEGO GMINY TUŁOWICE W REJONIE CMENTARZY ZLOKALIZOWANYCH WE WSI TUŁOWICE

1

2

3

województwo opolskie
powiat opolski
miasto-gmina TUŁOWICE
wieś-obręb TUŁOWICE
położenie k.m. 2 dz. 733
ul.
Godło mapy zas. 472.13.062.01
Skala 1:1000



podział na arkusze A4 do publikacji



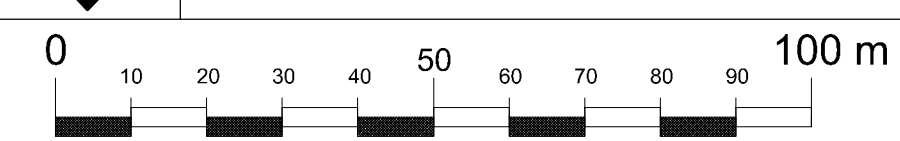
Wyrys ze studium uwarunkowań i kierunków zagospodarowania przestrzennego gminy Tułowice

OZNACZENIA OBOWIĄZUJĄCE:

	granica opracowania zmiany planu
	linie rozgraniczające tereny o różnym przeznaczeniu lub różnych zasadach zagospodarowania
	nieprzekraczalna linie zabudowy
	tereny zabudowy mieszkaniowej jednorodzinnej
	tereny zabudowy usług sakralnych
	tereny zabudowy usług sakralnych wraz z czynnym cmentarzem
	tereny obsługi produkcji rolnej
	tereny cmentarzy zamkniętych
	tereny zieleni izolacyjnej
	tereny dróg publicznych klasy dojazdowej
	tereny dróg wewnętrznych
	tereny parkingów wraz z zielenią izolacyjną

OZNACZENIA INFORMACYJNE:

	granica strefy sanitarnej od cmentarza
	strefa sanitarna/ograniczonego użytkowania od cmentarza
	nowoprojektowana część cmentarza
	obiekty zabytkowe nieruchome



SKALA LINIOWA

Załącznik nr 1

do uchwały Nr
Rady Gminy Tułowice z dnia2016r.

	BIURO URBANISTYCZNO-ARCHYTEKTONICZNE "ARPLAN" s-ka z o.o.	1
Nasz adres: 48-304 NYSA, ul. 22 Stycznia 14, tel/fax 77 433 33 81		
TEMAT:	Zmiana miejscowego planu zagospodarowania przestrzennego gminy Tułowice w rejonie cmentarzy zlokalizowanych we wsi Tułowice	SKALA 1:1000

RYСУNEK ZMIANY PLANU

AUTOR	mgr inż. arch. Tadeusz Pawlik
NR UPR. PROJ.	upr.urb. 1054/90
WSPÓLPRACA	mgr inż. arch. Aleksandra Skopek
WSPÓLPRACA	inż. arch. Janusz Waliğóra

4

5

6