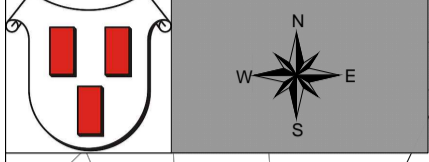
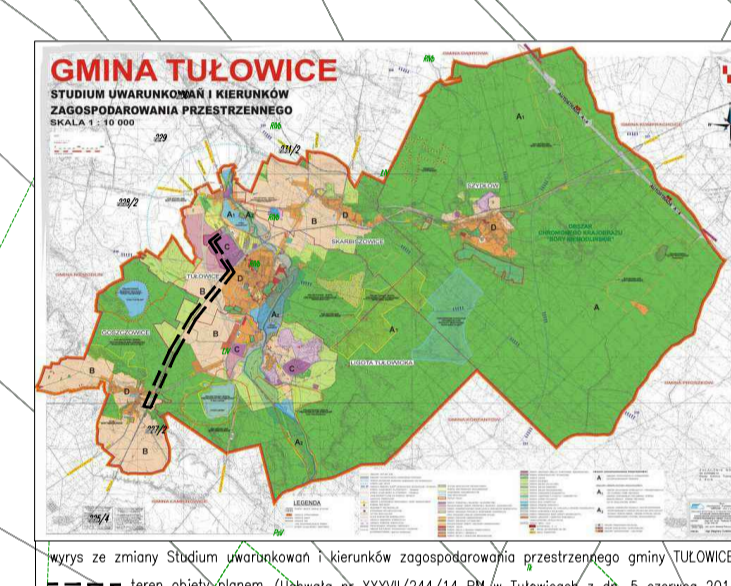
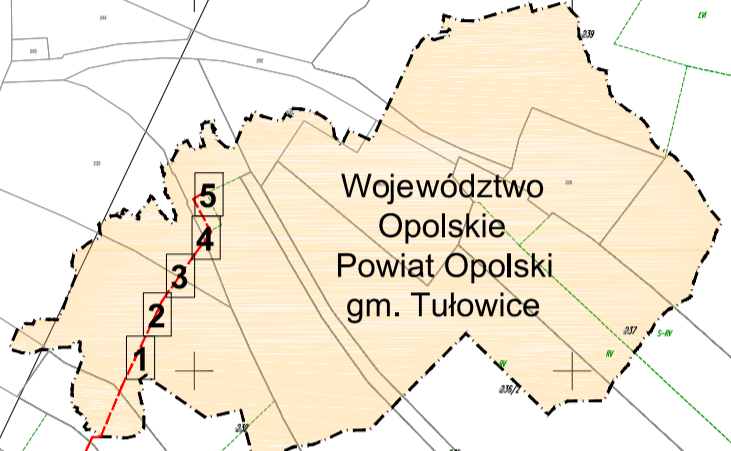
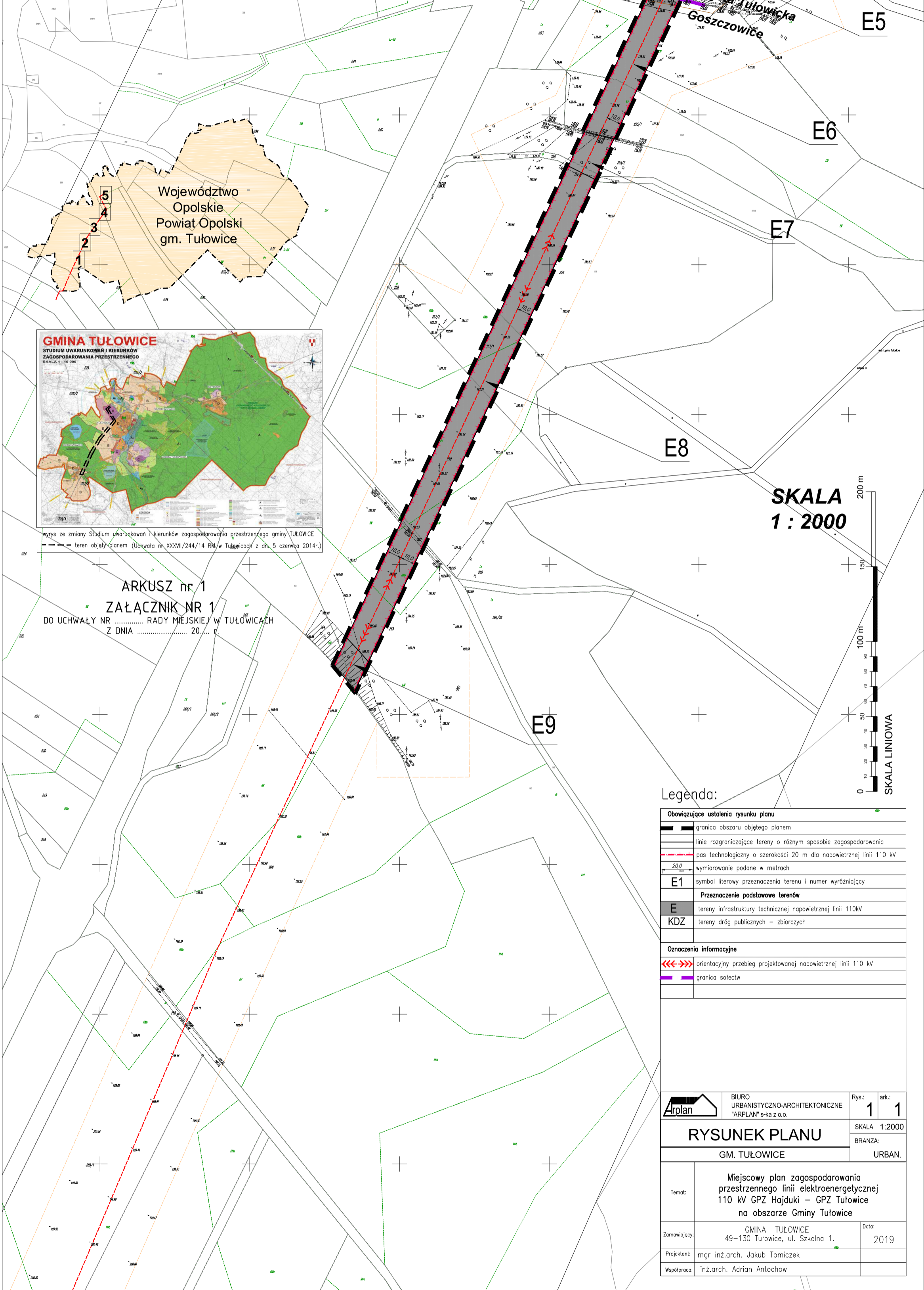


**Miejscowy plan zagospodarowania przestrzennego
linii elektroenergetycznej 110kV GPZ Hajduki - GPZ Tułowice
na obszarze Gminy Tułowice**

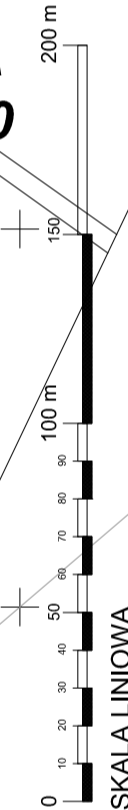


ŁĄCZENIE Z ARKUSZEM - 2



ARKUSZ nr 1
ZAŁĄCZNIK NR 1
DO UCHWAŁY NR RADY MIEJSKIEJ W TUŁOWICACH
Z DNIA 20..... r.

**SKALA
1 : 2000**



Legenda:

| Obowiązujące ustalenia rysunku planu | |
|--------------------------------------|---|
| | granica obszaru objętego planem |
| | linia rozgraniczająca tereny o różnym sposobie zagospodarowania |
| | pas technologiczny o szerokości 20 m dla napowietrznej linii 110 kV |
| | wymiarowanie podane w metrach |
| | symbol literowy przeznaczenia terenu i numer wyróżniający |
| Przeznaczenie podstawowe terenów | |
| | tereny infrastruktury technicznej napowietrznej linii 110kV |
| | tereny dróg publicznych – zbiorczych |
| Oznaczenia informacyjne | |
| | orientacyjny przebieg projektowanej napowietrznej linii 110 kV |
| | granica sołectw |

| | | | |
|--------------|--|-------------------|---------|
| | BIURO URBANISTYCZNO-ARCHITEKTONICZNE "ARPLAN" s-ka z o.o. | Rys.: 1 | ark.: 1 |
| | RYСУNEK PLANU | SKALA 1:2000 | |
| GM. TUŁOWICE | | BRANŻA: URBAN. | |
| Temat: | Miejscowy plan zagospodarowania przestrzennego linii elektroenergetycznej 110 kV GPZ Hajduki – GPZ Tułowice na obszarze Gminy Tułowice | | |
| Zamawiający: | GMINA TUŁOWICE 49-130 Tułowice, ul. Szkolna 1. | Data: | 2019 |
| Projektant: | mgr inż.arch. Jakub Tomiczek | | |
| Współpraca: | inż.arch. Adrian Antochow | | |