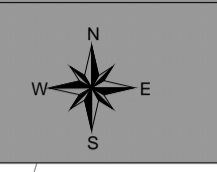

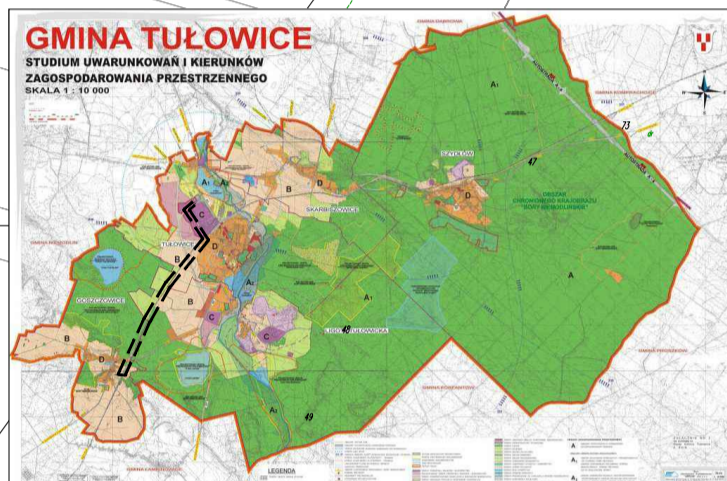
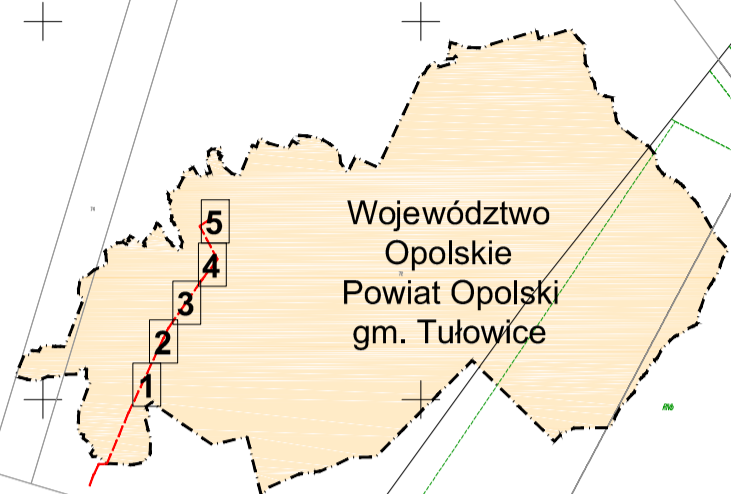


Miejscowy plan zagospodarowania przestrzennego linii elektroenergetycznej 110kV GPZ Hajduki - GPZ Tułowice na obszarze Gminy Tułowice

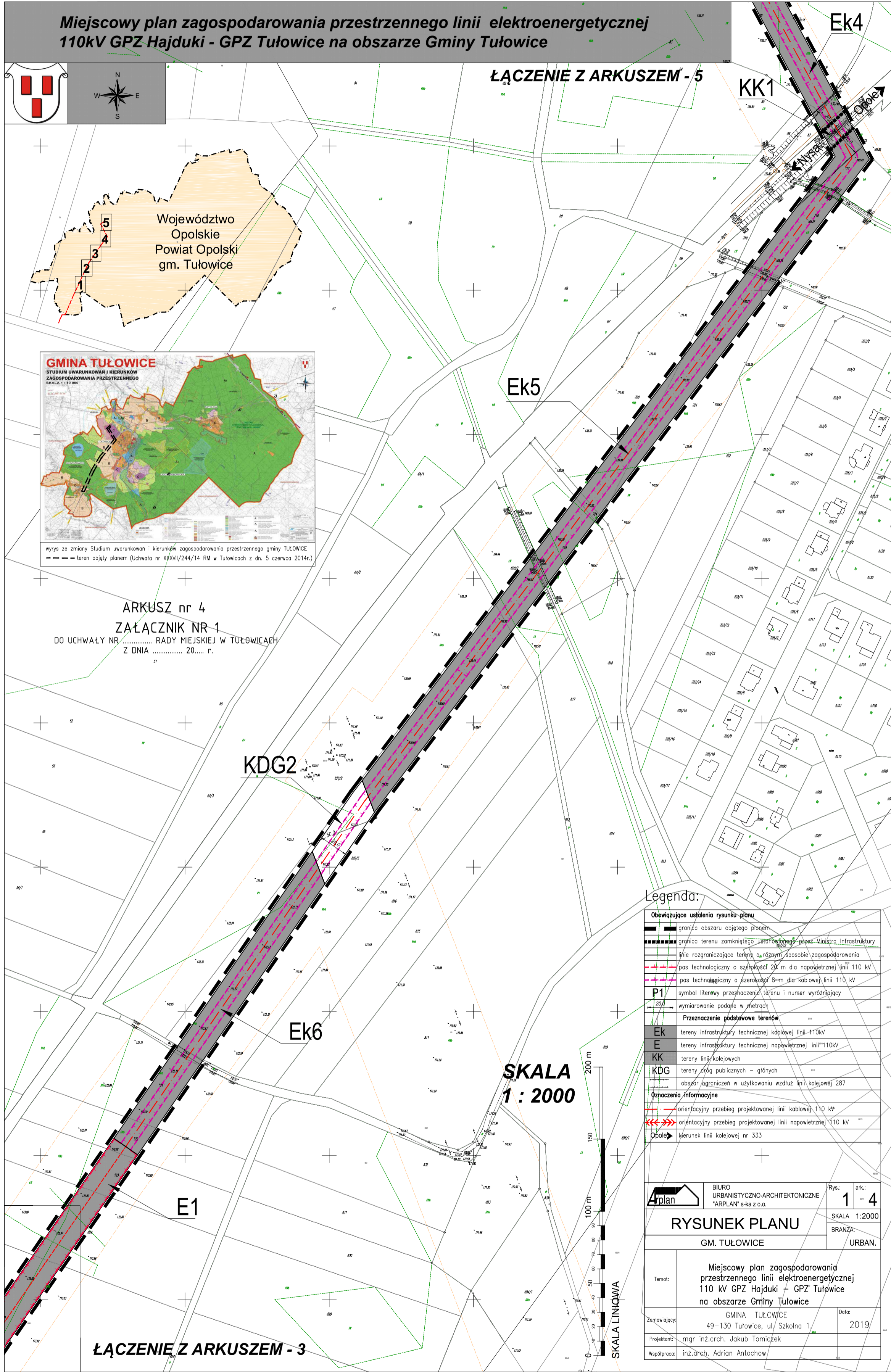


ŁĄCZENIE Z ARKUSZEM - 5



wyrys ze zmiany Studium uwarunkowań i kierunków zagospodarowania przestrzennego gminy TUŁOWICE
 --- teren objęty planem (Uchwała nr XXXVII/244/14 RM w Tułowicach z dn. 5 czerwca 2014r.)

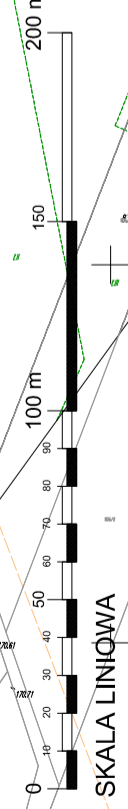
ARKUSZ nr 4
 ZAŁĄCZNIK NR 1
 DO UCHWAŁY NR RADY MIEJSKIEJ W TUŁOWICACH
 Z DNIA 20.... r.



Legenda:

Obowiązujące ustalenia rysunku planu	
	granica obszaru objętego planem
	granica terenu zamkniętego ustanowionego przez Ministra Infrastruktury
	linie rozgraniczające tereny w różnym sposobie zagospodarowania
	pas technologiczny o szerokości 20 m dla napowietrznej linii 110 kV
	pas technologiczny o szerokości 8 m dla kablowej linii 110 kV
	P1/ symbol literowy przeznaczenia terenu i numer wyróżniający
	20/ wymiarowanie podaje w metrach
Przeznaczenie podstawowe terenów	
	Ek tereny infrastruktury technicznej kablowej linii 110kV
	E tereny infrastruktury technicznej napowietrznej linii 110kV
	KK tereny linii kolejowych
	KDG tereny dróg publicznych – głównych
	obszar ograniczeń w użytkowaniu wzdłuż linii kolejowej 287
Oznaczenia informacyjne	
	orientacyjny przebieg projektowanej linii kablowej 110 kV
	orientacyjny przebieg projektowanej linii napowietrznej 110 kV
	Dpole kierunek linii kolejowej nr 333

SKALA 1 : 2000



	BIURO URBANISTYCZNO-ARCHITEKTONICZNE "ARPLAN" s-ka z o.o.	Rys.: 1	ark.: 4
RYSunEK PLANU		SKALA 1:2000	
GM. TUŁOWICE		URBAN.	
Temat: Miejscowy plan zagospodarowania przestrzennego linii elektroenergetycznej 110 kV GPZ Hajduki - GPZ Tułowice na obszarze Gminy Tułowice			
Zamawiający: GMINA TUŁOWICE 49-130 Tułowice, ul. Szkolna 1.	Data: 2019		
Projektant: mgr inż. arch. Jakub Tomiczek			
Współpraca: inż. arch. Adrian Antochow			

ŁĄCZENIE Z ARKUSZEM - 3