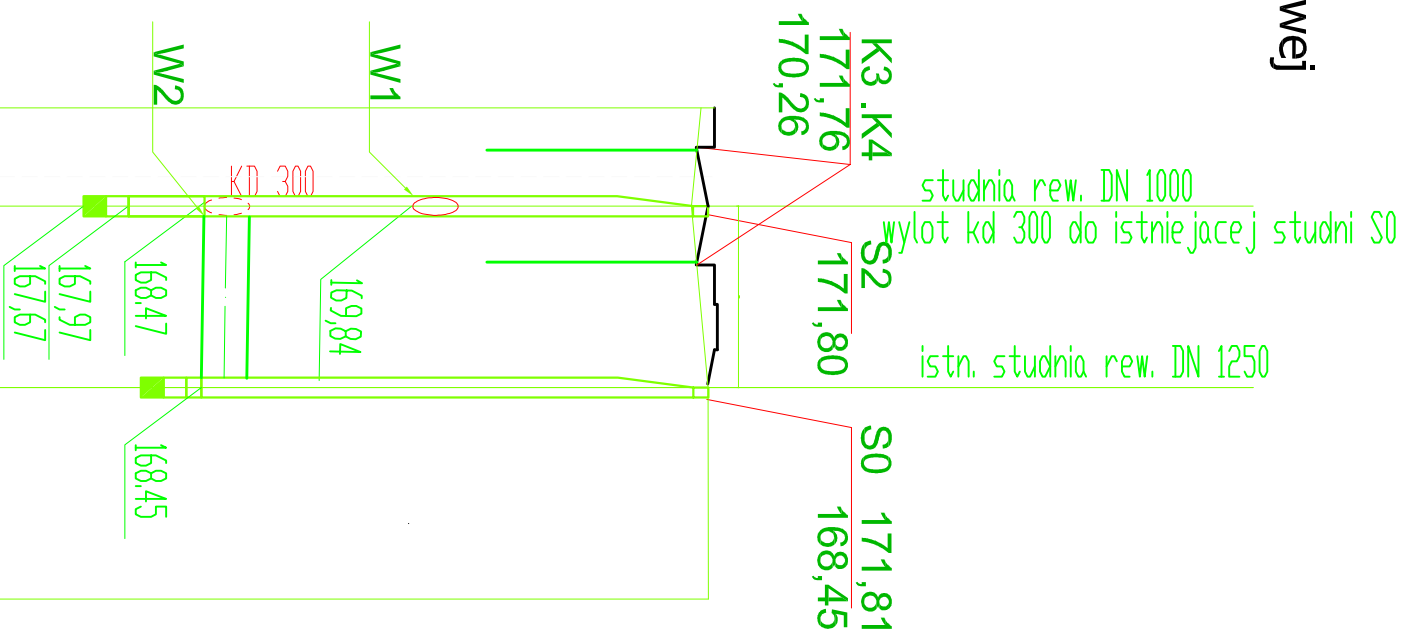
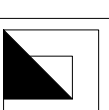


# Przekrój podłużny kanalizacji deszczowej ul. Betonowa, Tułowice

Skala  
1 : 500/50



Punkty terenu		Pp. 167,00	
Punkty terenu			
Rzeczne terenu [m]	171,80		
Rzeczne kanalu [m]	169,84	168,47	
głębokość studni [m]	3,83		
średnica, spadek, długość		PP karbowana Kd 300, f=0,17%, L=12,00 m	
odległość, hektometry	00,00	3,9	12,0
nr studzienki rew./wpustu	S2		S0 istn.



Jednostka projektująca:  
BUDOWNICTWO OGÓLNE  
mgr inż. Agata Rybczyńska  
49-100 Niemodlin, ul. Chopina 9

Zamawiający:  
GMINA TUŁOWICE  
ul. Szkolna 1,  
49-130 Tułowice

Temat: Przebudowa drogi gminnej, ul. Betonowej w Tułowicach na działkach nr 127/4, 126/4, 128/10, 129/8, 130/67, 130/65, 130/104, 130/105, 219, 125/1, 129/6 k.m 1, obręb Tułowice

Przekrój podłużny kanalizacji deszczowej S0-S2

Skala  
1 : 500/50




Opracowanie:  
projekt drogowy:  
mgr inż. Piotr Rybczyński  
kanalizacja deszczowa:  
Jerzy Ciepliv

Uprawnienia:  
237/94/OP  
145/89/OP

data 20.11.2012

RYS. 6.2

## legenda

-  projektowana niweleta jezdnii
-  istniejąca niweleta terenu
-  kanalizacja deszczowa Kd 300