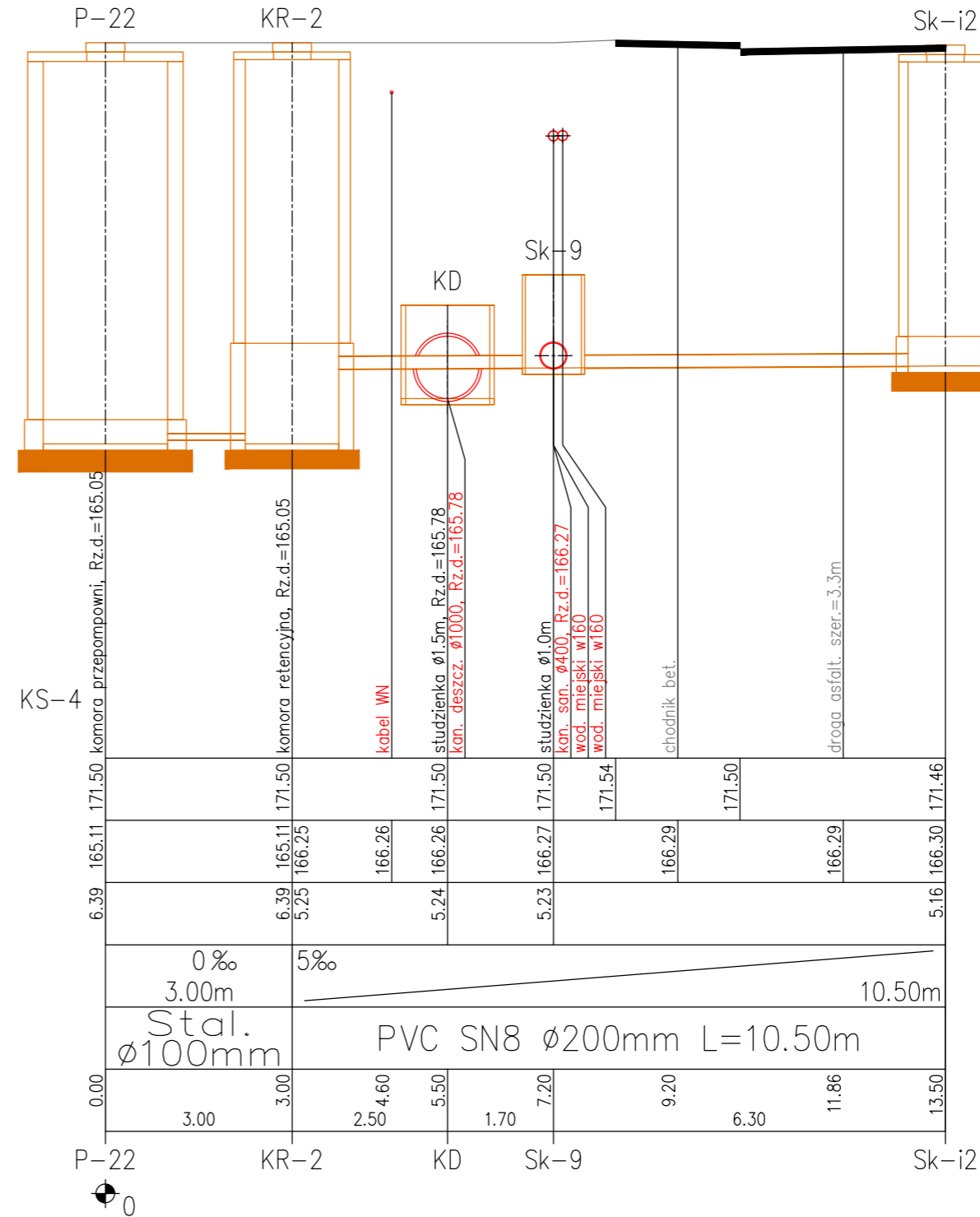
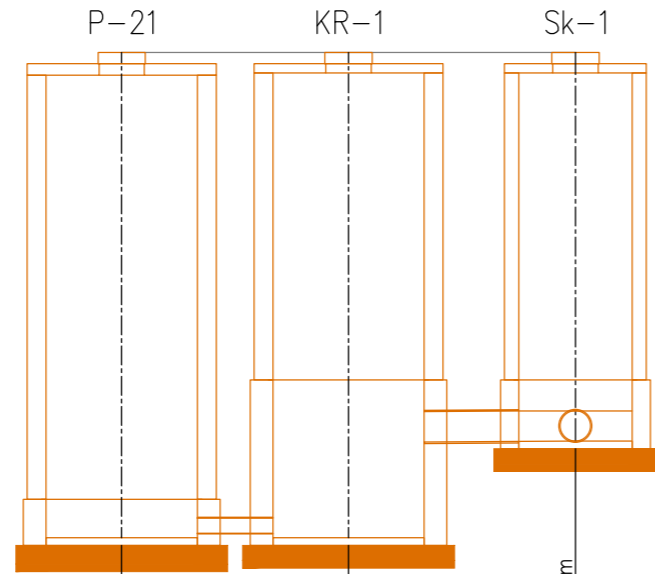
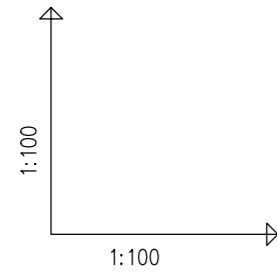


OZNACZENIE PROFILU:
POZIOM PORÓWNAWCZY 160.00 m n.p.m.

| xxx xxx xxx | KS-1 | KS-1 | KS-1 |
|------------------------|----------------------------|----------------------------|------------------------------|
| RZĘDNA TERENU ISTN. | 172.30 | 172.30 | 172.30 |
| RZĘDNA DNA KANAŁU | 6.42 165.88 6.36 165.94 | 6.36 165.94 5.16 167.14 | 5.14 167.16 |
| ZAGŁĘBIENIE DNA KANAŁU | | | |
| SPADKI, DŁUGOŚCI | | 0% 3.00m | 7% 3.00m |
| ŚREDNICA, MATERIAŁ | Stal Ø200mm | Stal Ø200mm | Rury PVC SN8 Ø400mm |
| ODLEGŁOŚCI | 0.00 | 3.00 | 3.00 |
| HEKTOMETRY | P-21 | KR-1 | Sk-1 |

Generator rysunkowy 7.33b (www.epi-graf.com.pl)



Projektowanie w zakresie inżynierii
łigowej, wodnej i środowiska
mgr inż. Romuald Maciantowicz
47-113 Staniszcze M. ul.Ks.Gajdy 54
tel. 077 44 25 132

Nazwa i adres obiektu budowlanego :
**BUDOWA SIECI KANALIZACJI SANITARNYCH
TUŁOWICE**

Przedmiot rysunku :
**PROFILE PODŁUŻNE
KANALÓW SANITARNYCH
KS-1, KS-4**

| | | |
|--------------------|-------------------------------|----------------|
| Branża : sanitarna | Stadium dokumentacji : | PB, PW |
| Wykonawcy | Imię i nazwisko | Nr uprawnień : |
| Projektant | Mirosław Brzeziński | 35294/OP |
| Opracował | | |
| Sprawdzający | mgr inż. Romuald Maciantowicz | |
| Skala : | Nr rysunku : | Nr egz.: |
| 1:100/100 | 3 | |

| | |
|------|---------|
| Data | 10.2013 |
|------|---------|